

OKRESNÝ ÚRAD SPIŠSKÁ NOVÁ VES
ODBOR STAROSTLIVOSTI O ŽIVOTNÉ PROSTREDIE
Štefánikovo námestie č. 5, 052 01 Spišská Nová Ves

Naše číslo: OU-SN-OSZP-2018/008055-8/EKO

Spišská Nová Ves 12. 10. 2018

V e r e j n á v y h l á š k a

OZNÁMENIE

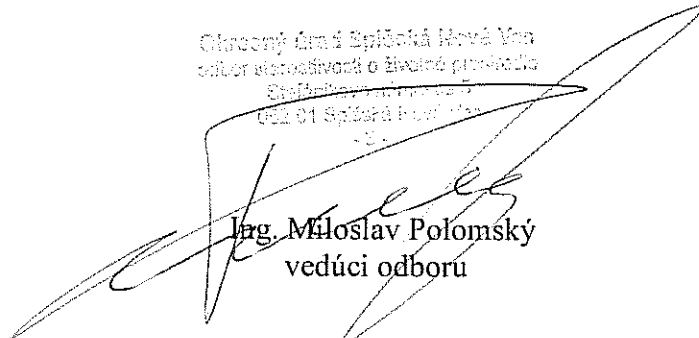
rozhodnutia o povolení na uskutočnenie vodnej stavby – “Vodovod obce Kaľava I. etapa – gravitačný vodovod a čerpacia stanica“, na pozemkoch parc. č. CKN 1272/4, 1232/4, 1951/4, 1272/1, 1273, 1274, 1275, 1276, 1278/2, 1278/1, 1277, 1232/3, 1074, 1073, 1072, 1071, 1070, 1069, 1068, 1067, 1066, 1065, 1064, 1063, 1060, 1059, 1058, 1056 v k.ú. Vojkovce a parc. č. CKN 740/1, 740/2, 740/3 v k.ú. Kaľava, pre stavebníka – Obec Kaľava, Obecný úrad č. 63, 053 42 p. Krompachy, podľa § 26 ods. 1 a o povolení na odber podzemných vôd podľa ust. § 21 ods. 1 písm. b/ zákona č.364/2004 Z.z. o vodách a o zmene zákona Slovenskej národnej rady č. 372/1990 Zb. o priestupkoch v znení neskorších predpisov v znení neskorších noviel /vodný zákon/ a v súlade so zák. č. 50/1976 Zb. o územnom konaní a stavebnom poriadku v znení noviel /stavebný zákon/.

Okresný úrad Spišská Nová Ves odbor starostlivosti o životné prostredie ako príslušný správny orgán podľa § 2 ods. 3, § 3 ods. 1 a § 4 ods. 1 zákona č. 180/2013 Z.z. o organizácii miestnej štátnej správy a o zmene a doplnení niektorých zákonov v spojení s § 5 zák. č. 525/2003 Z.z. o štátnej správe starostlivosti o životné prostredie a o zmene a doplnení niektorých zákonov v znení neskorších predpisov, podľa § 26 ods. 3 a § 61 zákona č.364/2004 vodného zákona a ako špeciálny stavebný úrad podľa § 120 stavebného zákona, po vykonanom vodoprávnom konaní v zmysle § 61 stavebného zákona oznamuje v súlade s ust. § 73 ods. 9 vodného zákona a § 69 ods.2 stavebného zákona rozhodnutie o povolení na uskutočnenie vodnej stavby a o povolení na odber podzemných vôd :

“Vodovod obce Kaľava I. etapa – gravitačný vodovod a čerpacia stanica“

Prílohy : rozhodnutie č. OU-SN-OSZP-2018/008055-7/EKO zo dňa 12.10.2018 - textová časť

Okresný úrad Spišská Nová Ves
odbor starostlivosti o životné prostredie
Štefánikovo námestie 5
052 01 Spišská Nová Ves


Ing. Miloš Polomský
vedúci odboru

Toto oznámenie musí byť vyvesené po dobu 15 dní na úradnej tabuli Obce Kaľava a Vojkovce

Vyvesené :

Zvesené :

Obec, pečiatka a podpis

OKRESNÝ ÚRAD SPIŠSKÁ NOVÁ VES
ODBOR STAROSTLIVOSTI O ŽIVOTNÉ PROSTREDIE

Štefánikovo námestie č. 5, 052 01 Spišská Nová Ves

Naše číslo: OU-SN-OSZP-2018/008055-7/EKO

Spišská Nová Ves 12. 10. 2018

Rozhodnutie

Okresný úrad Spišská Nová Ves, odbor starostlivosti o životné prostredie, ako príslušný správny orgán podľa § 2 ods. 3, § 3 ods. 1 a § 4 ods. 1 zákona č. 180/2013 Z.z. o organizácii miestnej štátnej správy a o zmene a doplnení niektorých zákonov v spojení s § 5 zák. č. 525/2003 Z.z. o štátnej správe starostlivosti o životné prostredie a o zmene a doplnení niektorých zákonov v znení neskorších predpisov, § 26 ods. 3 a § 61 zákona č.364/2004 Z.z. o vodách a o zmene zákona Slovenskej národnej rady č. 372/1990 Zb. o priestupkoch v znení neskorších predpisov v znení neskorších noviel /vodný zákon/ a ako špeciálny stavebný úrad podľa § 120 zák. č. 50/1976 Zb o územnom plánovaní a stavebnom poriadku v znení neskorších predpisov /stavebný zákon/, na základe podanej žiadosti a výsledkov vykonaného konania, v súlade s §§ 60-66 stavebného zákona a podľa ust. zákona č. 71/67 Zb. o správnom konaní v znení neskorších predpisov rozhodol takto :

stavebníkovi : **Obec Kaľava, Obecný úrad č. 63, 053 42 p. Krompachy**

1. povoľuje

podľa § 26 ods. 1 vodného zákona a v súlade s § 66 stavebného zákona uskutočnenie vodnej stavby - **“Vodovod obce Kaľava I. etapa – gravitačný vodovod a čerpacia stanica“**, na pozemkoch parc. č. CKN 1272/4, 1232/4, 1951/4, 1272/1, 1273, 1274, 1275, 1276, 1278/2, 1278/1, 1277, 1232/3, 1074, 1073, 1072, 1071, 1070, 1069, 1068, 1067, 1066, 1065, 1064, 1063, 1060, 1059, 1058, 1056 v k.ú. Vojkovce a parc. č. CKN 740/1, 740/2, 740/3 v k.ú. Kaľava, v súlade s územným rozhodnutím, ktoré vydala Obec Vojkovce, stavebný úrad pod č. 296/2016/UK-R/SI zo dňa 29.05.2017.

Rozsah povolenej stavby: PD rieši zásobovanie obyvateľstva obce Kaľava pitnou vodou z vlastných vodných zdrojov – prameňov. Najbližšie vhodné zdroje na základe pozorovania sú v k.ú. Vojkovce – prameň Jaseňovec (P1) – už zrealizovaný v minulosti a novonavrhnutý prameň Pod cestou (P2). Pramene sa nachádzajú pribl. 1 500 m severovýchodne od intravilánu obce Kaľava. Zachytená voda z pramennej komory PK1 a PK2 bude gravitačným vodovodom zvedená do čerpacej stanice. V čerpacej stanici sa bude voda akumulovať v podzemnej nádrži s objemom 20m³. Pokiaľ nebude vybudovaný vodojem (II. etapa výstavby vodovodu), bude voda cez bezpečnostný prepad odtekať do potoka Jaseňovec. Technologické vybavenie ČS bude riešené v projekte II. etapa výstavby vodovodu.

Členenie stavby na stavebné objekty

- SO 01 - Záchyt prameňa P2 a pramenná komora PK2
- SO 02 - Gravitačný vodovod
- SO 03 - Čerpacia stanica s akumuláčnou nádržou
- SO 04 - Odpad z pramennej komory PK2 a čerpacej stanice
- SO 05 - Oplotenie čerpacej stanice
- SO 06 - Oplotenie I. ochranného pásma prameňa P2

SO 01 - Záchyt prameňa P2 a pramenná komora PK2

Zachytený sústredený prameň Pod cestou – P2 bude HDPE potrubím DN 80 dĺžky 16 m zvedený do pramennej komory PK2.

Navrhnutá je monolitická pramenná komora o rozmeroch 1500 x 1800 x 1800 mm. Výdatnosť prameňa sa bude merať Ponceletovým prepadom (nekorozívny plech – nerez) rozmeru 200 x 200 mm. I. ochranné pásmo prameňa P2 bude oplotené s uzamknateľným vstupom. Terén ochranného pásma sa upraví – zrealizuje sa na celej ploche násyp výšky 1,0 až 0,50 m ako ochrana pred vysokou hladinou vody v príľahlom toku Jaseňovec.

SO 02 - Gravitačný vodovod

Gravitačný vodovod rieši prívod vody z prameniska dvoch zachytených prameňov t.j. z pramennej komory PK1 a PK2 do navrhovanej čerpacej stanice s akumuláčnou nádržou. Trasa gravitačného vodovodu je vedená od pramennej komory PK1 a PK2 k potoku Jaseňovec, ktorý križuje a potom je vedená v údolí potoka po jeho pravej strane až po ČS.

Navrhovaný gravitačný vodovod od PK1 po ČS bude realizovaný tlakovými HDPE rúrami SDR 17 profilu ϕ 90 x 5,4 mm dĺžky 522 m. Gravitačný vodovod od PK2 po napojenie na gravitačný vodovod z PK1 bude realizovaný tlakovými HDPE rúrami SDR 17 profilu ϕ 90 x 5,4 mm dĺžky 119 m.

V mieste križovania s lesnou cestou sa potrubie uloží do ocelevej chráničky ϕ 159 x 10 mm. V mieste križovania s potokom bude gravitačný vodovod vedený kolmo na os toku. Vodovod bude v tomto mieste obetonovaný betónom C 12/15 (0,50x0,50 x2,0m).

Súbeh gravitačného vodovodu s vodným tokom je navrhnutý vo vzdialenosti minimálne 10,0 m od brehovej čiary.

SO 03 - Čerpacia stanica s akumuláčnou nádržou

Objekt čerpacej stanice s akumuláčnou nádržou objemu 20 m³ bude sústredovať vodu z prameňov a zabezpečovať jej prečerpávanie do vodojemu. Navrhovaná stavba je prízemným objektom so suterénom rozmerov 4,30 x 5,05 m.

V I. etape výstavby vodovodu bude zriadená len stavebná časť objektu a prívod vody zo záchytu prameňov.

Technologická časť objektu, t.j. výtlačný čerpadlá a elektroinštalácia bude riešená v II. etape výstavby vodovodu spolu s vodojemom.

Pokiaľ nebude technologická časť zriadená (čerpadla osadené), bude privádzaná voda z prameňov odtekať cez preliv do odtoku.

SO 04 - Odpad z pramennej komory PK2 a čerpacej stanice

Odpad z objektov pramenná komora PK2 a čerpacej stanice sa navrhuje na odvedenie vôd z prelivu týchto objektov a odpadových vôd pri vypúšťaní a čistení vodných nádržíek.

Odpad bude vyústený do toku Jaseňovec cez výpustný objekt.

Výpustné objekty VO1 a VO2 sú navrhnuté vo svahu vodného toku: Bude zriadené z betónu tak, aby jeho bočné steny lícovali so svahom vodného toku a nezasahovali do jeho prietochného profilu.

V mieste výpustného objektu sa svahy toku brehovo opevnia lomovým kameňom hr. 250 mm vo vzdialenosti 1m od VO na obidve strany.

SO 05 - Oplotenie ČS

Účelom oplotenie čerpacej stanice s akumuláčnou nádržou je zabrániť vstupu nepovolaným osobám k objektu vodohospodárskej stavby. Oplotená plocha ČS bude mať rozmery 15 x 15 m.

SO 05 - Oplotenie I. ochranného pásma prameňa P2

I. ochranné pásmo záchytu prameňa P2 a pramennej komory PK2 sa oplotí, aby sa zabránilo vstupu nepovolaným osobám a zvieratám na územie vodného zdroja. Ochranné pásmo I. stupňa pre prameň Pod cestou – P2 má rozmerov 20 x 30 m.

Podmienky povolenia :

1. Dodržať podmienky územného rozhodnutia, ktoré vydala Obec Vojkovce, stavebný úrad pod č. 296/2016/UK-R/SI zo dňa 29.05.2017.
2. Stavba bude realizovaná podľa schválenej projektovej dokumentácie, ktorú vypracovala ng. Gavalierová, Projektová kancelária, Zimná 94, Sp. Nová Ves - č. zák. 14/17, autorizovaná stavebná inžinierka, č.reg. *1664*A*2-2 v 08/2017.
3. Pred začatím výkopových prác je investor povinný požiadať správcov inž. sietí o ich presné vytýčenie. Zemné práce pri súbehu a križovaní v okruhu 3 m od osi inž. sietí vykonávať ručne, dodržať predpísané vzdialenosti v súlade s STN 6005 pri súbehu a križovaní s inými sieťami, dodržať niveletu terénu kvôli dodržaniu dostatočného krytia sietí. Pred zásypom rýh v miestach pri križovaní príp. súbehu, prizvať na obhliadku zástupcu týchto sietí a vykonať o tom zápis v stavebnom denníku. Odkryté vedenia musia byť chránené proti mechanickému poškodeniu.
4. Výkopovými prácami nesmie byť narušená stabilita podperných bodov elektrického vedenia ani porušená uzemňovacia sústava – dodržať minimálnu vzdialenosť výkopu 15 m od najbližšej hrany základu stožiarov vedenia.
5. Vykopanú zeminu skladovať mimo ochranného pásma elektrického vedenia.
6. Všetky kovové časti pri prácach v ochrannom pásme elektrického vedenia je potrebné uzemniť v zmysle príslušných STN.
7. Pri prácach v ochrannom pásme elektrického vedenia musí byť zabezpečený dozor oprávnenou osobou resp. musí byť dohodnutý spôsob zabezpečenia bezpečnej a spoľahlivej prevádzky elektrického zariadenia podľa druhu prác a použitých mechanizmov v ochrannom pásme.
8. Počas prác v ochrannom pásme elektrického vedenia musia byť dodržané zásady bezpečnosti tak, aby nedošlo k ohrozeniu života a zdravia osôb a majetku, ani k narušeniu bezpečnej a spoľahlivej prevádzky elektrického zariadenia a musia byť dodržané všetky ustanovenia príslušných právnych predpisov a bezpečnostné opatrenia najmä na zamedzenie nebezpečného priblíženia osôb a prostriedkov na vzdialenosť menšiu ako 5 m od elektrického zariadenia. V prípade, že sa táto vzdialenosť nedá dodržať, musí sa vedenie VVN, ZVN vypnúť a uzemniť.
9. Začatie a ukončenie prác súvisiacich s vodným tokom Jaseňovec oznámiť správcovi toku - Lesy SR, š.p., OZ Prešov, Obrancov mieru 6, Prešov, minimálne 14 dní vopred. Pred realizáciou prác súvisiacich z vodným tokom Jaseňovec odsúhlasí ich stavebno-technické riešenie so správcom toku.
10. Po ukončení stavebných prác uvedie stavebník pozemky do pôvodného stavu s prihliadnutím na zmeny vykonané stavbou.
11. Prejednať realizovanie stavby pred začatím stavebných prác z titulu ochrany prírodných biotopov v nive potoka Jaseňovec s odbornou organizáciou Štátnej ochrany prírody SR, S-NP Slovenský raj (kontaktná osoba Mgr. Milan Barlog, tel. č. 0903298212), aby bol navrhnutý záväzný spôsob realizácie stavby za účelom minimalizácie zásahu
12. Pri výrube drevín (stromov a krovín) postupovať v súlade s ust. § 47 zákona NR SR č. 543/2002 Z. z. o ochrane prírody a krajiny v znení neskorších predpisov.

- 13: Výrub drevín nutný pre realizáciu stavby obmedziť na nevyhnutnú mieru, vyznačiť za prítomnosti pracovníka Správy NP Slovenský raj, a riešiť v mimohniezdnom a v mimovegetačnom období, t. j. od 1.10. do 31.3. kalendárneho roka.
14. Pri nakladaní s odpadmi, ktoré vzniknú realizáciou stavby, dodržiavať ustanovenia zákona NR SR č. 79/2015 Z.z. o odpadoch a všeobecne záväzných právnych predpisov na úseku odpadového hospodárstva.
15. Vzniknuté odpady triediť podľa jednotlivých druhov odpadov v zmysle vyhlášky MŽP SR č. 365/2015 Z.z. v znení č. 320/2017, ktorou sa ustanovuje Katalóg odpadov.
16. Odpady za účelom zneškodnenia sa môžu uložiť len na riadenú skládku odpadov prevádzkovanú na základe rozhodnutia príslušného orgánu štátnej správy pre odpadové hospodárstvo.
17. Po ukončení realizácie stavby stavebník predloží doklady o spôsobe zhodnotenia resp. zneškodnenia odpadov, ktoré vznikli pri realizácii stavby príslušnému orgánu štátnej správy odpadového hospodárstva – OÚ Spišská Nová Ves odbor starostlivosti o životné prostredia.
18. Ku kolaudácii budú predložené výsledky predpísaných skúšok, osvedčenia použitých materiálov a výrobkov.
19. Lehota ukončenia výstavby : 12/2025.
20. Stavba bude realizovaná dodávateľsky, dodávateľ stavby bude určený výberovým konaním. Stavebník je povinný do 15 dní odo dňa ukončenia výberového konania oznámiť stavebnému úradu názov a adresu firmy, ktorá bude stavbu realizovať, predložiť jej oprávnenie na realizovanie vodných stavieb a predložiť fotokópiu preukazu odborne spôsobilej osoby, poverenej vedením výstavby.
21. Počas výstavby nesmie dôjsť k zhoršeniu ani ohrozeniu kvality povrchových a podzemných vôd.
22. Stavebník je povinný oznámiť stavebnému úradu začatie stavebných prác.
23. **Požiadavky vyplývajúce zo stanovísk účastníkov konania, dotknutých orgánov a správcov inžinierskych sietí :**

Slovenský pozemkový fond, GR, Búdkova 36, 817 15 Bratislava

Dodržať podmienky stanoviska č. SPFZ/2018/038386 zo dňa 29.05.2018

- Stavebník na dotknuté pozemky vo vlastníctve neznámych vlastníkov najneskôr do vydania kolaudačného rozhodnutia zriadi vecné bremeno, ktoré bude zapísané v príslušnom katastri nehnuteľností, a to odplatne v prospech Slovenského pozemkového fondu. Súčasťou zmluvy o zriadení vecného bremena bude na náklady stavebníka vyhotovený geometrický plán podľa skutočného vedenia a uloženia stavby.
- K realizácii stavby je potrebný súhlas prípadných užívateľov pozemkov neznámych vlastníkov.
- Po dokončení stavby budú pozemky neznámych vlastníkov dané do pôvodného stavu tak, aby mohli byť využívané na doterajší účel. V prípade spôsobenia škôd ich stavebník odstráni na svoje náklady.
- Stanovisko SPF nie je zmluvou o budúcej zmluve ani inou dohodou medzi SPF a žiadateľom /stavebníkom/, na základe ktorej by bol SPF v budúcnosti povinný dotknuté pozemky neznámych vlastníkov previesť na žiadateľa, zároveň žiadnym spôsobom neobmedzuje SPF v nakladaní s dotknutými pozemkami neznámych vlastníkov.

Slovenská elektrizačná prenosová sústava, a.s., Mlynské nivy 59/A, 824 84 Bratislava

Dodržať podmienky stanoviska č. PS/2018/003636 zo dňa 02.03.2018

- Dodržať podmienky z nášho listu č. PS/2016/047643 zo dňa 16.11.2016 a dodržať ustanovenia zák. č. 251/2012 Z.z. o energetike a o zmene a doplnení niektorých zákonov, zák. č. 124/2006 Z.z. o bezpečnosti a ochrane zdravia pri práci, vyhl. č. 147/2013 Zb. o bezpečnosti a ochrane zdravia pri stavebných prácach a prácach s nimi súvisiacich a príslušné normy STN.

- Oznamiť termín začatia prác v ochrannom pásme elektrických vedení ZVN a VVN min. 14 dní pred začiatkom prác na SEPS a.s., Prevádzková správa Východ.
- Ku kolaudácii stavby žiadame prizvať zástupcu našej organizácie, pri kolaudácii stavby budeme žiadať predložiť projekt skutočného vyhotovenia časti stavby v ochrannom pásme so zameraním stavby – objektov vo vzťahu k vedeniam 400kV a 220kV (krajné vodiče, najbližší stožiar, os vedenia, ochranné pásmo,...) v papierovej a digitálnej forme na CD/DVD nosičoch a revíziu správu na uzemnenie kovových častí stavby zasahujúcich do ochranného pásma vedení V408 a V273.

2. povoľuje

podľa ust. § 21 ods. 1 písm. b/ vodného zákona **odber** podzemných vôd z prameňa Jaseňovec a prameňa Pod cestou, umiestnených v k.ú. Vojkovce, na zásobovanie obyvateľstva pitnou vodou prostredníctvom vodnej stavby - **Vodovod obce Kaľava**.

Podmienky povolenia :

1. Miesto odberu podzemných vôd

Prameň Jaseňovec, umiestnený na pozemku parc. č. C-KN 1278/2 a prameň Pod cestou, umiestnený na pozemku parc. č. C-KN 1232/4, 1951/4 1272/4 v k.ú. Vojkovce. Pramene sa nachádzajú na ľavom brehu toku č. 70 Jaseňovec, číslo hydrologického poradia 4-32-01-108.

2. Spôsob odberu podzemných vôd

Odber kontinuálny v časovom režime 24 hodín denne a 365 dní v kalendárnom roku prostredníctvom záchytovej prameňov a s prvotnou akumuláciou v pramennej komore, prebytočná voda vyteká prepadovým potrubím s vyústením do vodného toku, odoberaná voda gravitačne odteká do čerpacej stanice.

3. Povolené množstvá odoberanej podzemnej vody :

prameň Jaseňovec - 0,60 l/s

prameň Pod cestou - 0,35 l/s

maximálna ročná spotreba z obidvoch prameňov : $Q_{rok} = 14\,999 \text{ m}^3/\text{rok}$

4. Zabezpečiť osadenie meracieho zariadenia množstva odobratých podzemných vôd (určeným meradlom podľa zákona č. 142/2000 Z. z. o metrologii) a vykonávať merania. Tieto údaje po uvedení stavby - Vodovod obce Kaľava, do užívania oznamovať poverenej osobe v súlade s ust. § 6 ods. 5 vodného zákona.
5. Povolenie na odber podzemných vôd je časovo obmedzené – **platí do 30.09.2028**.

Povinnosti investora:

1. Všetky zmeny počas výstavby, ktoré by menili technické riešenie, odsúhlasí s tunajším úradom.
2. Po ukončení výstavby požiadať príslušný stavebný úrad – orgán štátnej vodnej správy, o vydanie kolaudačného rozhodnutia v zmysle § 26 vodného zákona.

Všeobecné ustanovenia:

1. Toto rozhodnutie je záväzná aj pre právnych nástupcov navrhovateľa, dotknutých orgánov a účastníkov konania.
2. Toto povolenie nezbavuje zodpovednosti voči prípadným nárokom tretích osôb.

Rozhodnutie o námietkach účastníkov konania a dotknutých orgánov:

Námietky účastníkov konania neboli podané.

O d ô v o d n e n i e

Stavebník – Obec Kaľava, Obecný úrad č. 63, 053 42 p. Krompachy, podal dňa 19.06.2018 na tunajšom úrade žiadosť o vydanie stavebného povolenia na vodnú stavbu – “Vodovod obce Kaľava I. etapa – gravitačný vodovod a čerpacia stanica“, na pozemkoch v k.ú. Vojkovce a Kaľava.

Po preštudovaní predloženej žiadosti a jej náležitostí OÚ SNV OSŽP zistil, že predmetná žiadosť nie je úplná a je ju potrebné doplniť o žiadosť o povolenie na osobitné užívanie vôd podľa § 21 ods. 1 písm b) bod 1 vodného zákona - odber podzemných vôd. Podľa ust. § 21 ods. 2 vodného zákona povolenie na osobitné užívanie vôd, ktoré možno vykonávať len s užívaním vodnej stavby, je potrebné vydať pred vydaním stavebného povolenia na vodnú stavbu alebo súčasne so stavebným povolením v spoločnom konaní, ak nejde o existujúcu vodnú stavbu alebo povolenú vodnú stavbu. Z tohto dôvodu bolo konanie prerušené rozhodnutím č. OU-SN-OSZP-2018/008055-2/EKO zo dňa 29.06.2018. Dňa 10.08.2018 bolo konanie žiadateľom doplnené.

Začatie konania bolo oznámené podľa § 61 stavebného zákona všetkým účastníkom konania a dotknutým orgánom listom č. OU-SN-OSZP-2018/008055 zo dňa 06.09.2018, vlastníkom stavebných a susedných pozemkov bolo doručené oznámenie verejnou vyhláškou č. OU-SN-OSZP-2018/008055 zo dňa 30.8.2018. Verejná vyhláška bola vyvesená v obci Kaľava dňa 31.08.2018 a zvesená dňa 17.08.2018, v obci Vojkovce vyvesená dňa 07.09.2018 a zvesená dňa 24.09.2018.

Pri rozhodovaní OÚ SNV OSŽP postupoval na základe predložených dokladov a vyjadrení účastníkov konania a dotknutých orgánov – územné rozhodnutie, ktoré vydala Obec Vojkovce, stavebný úrad pod č. 296/2016/UK-R/SI zo dňa 29.05.2017, projektová dokumentácia stavby, výpis z listu vlastníctva č. 1 a 694, správa - „Kaľava – hydrogeologické posúdenie prameňov pre vodárenské účely“, ktorý spracoval Ing. Ladislav Lučivjanský, URANPRES s.r.o., Spišská Nová Ves v 01/2017, kópia z katastrálnej mapy, rozhodnutie Okresného úradu Spišská Nová Ves pozemkový a lesný odbor č. OU-SN-PLO-2018/003145-2-Ku zo dňa 20.02.2018, nájomná zmluva medzi stavebníkom a vlastníkom pozemku parc. č. CKN 1272/4, 1232/4, 1951/4 podľa LV č. 896 v k.ú. Vojkovce, zmluvy o zriadení vecného bremena medzi stavebníkom a vlastníkom pozemku parc. č. CKN 1272/1, 1273, 1274, 1275, 1232/3, 1074, 1073, 1072, 1070, 1069, 1068, 1065, 1064, 1063, 1060, 1059, 1056 v k.ú. Vojkovce a CKN 740/1 v k.ú. Kaľava, vyjadrenie Regionálneho úradu verejného zdravotníctva Spišská Nová Ves č. HŽP-1284/642/2018-1988/2018 zo dňa 14.03.2018 a č. HŽP-5678/1619/2018-5783/2018 zo dňa 14.09.2018, vyjadrenia OÚ SNV OSŽP č. OU-SN-OSZP-2018/003766 zo dňa 13.03.2018, č. OU-SN-OSZP-2018/003755 zo dňa 21.03.2018 a č. OU-SN-OSZP-2018/004601-2 zo dňa 14.03.2018, Stanovisko Slovenského pozemkového fondu Bratislava č. SPFZ/2018/03836 zo dňa 29.5.2018, Stanovisko Slovenskej elektrizačnej prenosovej sústavy a.s., Bratislava č. PS/2018/003636 zo dňa 02.02.2018.

V konaní neboli vznesené námietky účastníkmi konania a dotknutými orgánmi. Pripomienky a podmienky účastníkov konania a dotknutých orgánov uplatnené v konaní boli v plnom rozsahu zahrnuté vo výroku rozhodnutia.

V súlade s ust. § 61 stavebného zákona úrad upustil od ústneho pojednávania a miestnej obhliadky s tým, že sú mu známe okolnosti týkajúce sa lokality stavby a problematiky riešenej v PD.

V súlade s § 73 ods. 11 a § 26 ods. 1 vodného zákona bolo v jednom rozhodnutí udelené žiadateľovi povolenie na zriadenie vodnej stavby a povolenie na osobitné užívanie vôd – odber podzemných vôd, ktoré spolu súvisia.

Keďže uvedená vodná stavba nie je v rozpore so záujmami vodného hospodárstva pri dodržaní uvedených podmienok a povinností, tunajší úrad stavbu povolil a rozhodol tak, ako je to uvedené vo výrokovvej časti tohto rozhodnutia.

V súlade s ust. zákona NR SR č. 145/95 Z.z. o správnych poplatkoch v znení neskorších predpisov sa za udelené stavebné povolenie správny poplatok nevyrubuje.


Poučenie : Proti tomuto rozhodnutiu je možné podať odvolanie podľa § 54 zák. č. 71/1967 Zb. o správnom konaní v znení neskorších predpisov v lehote do 15 dní od dňa doručenia tohto rozhodnutia na Okresný úrad Spišská Nová Ves, odbor starostlivosti o životné prostredie, Štefánikovo námestie č. 5, 052 01 Spišská Nová Ves. Včas podané odvolanie má odkladný účinok. Toto rozhodnutie je preskúmateľné súdom po vyčerpaní riadnych opravných prostriedkov.


Doručí sa :

1. Obec Kaľava, Obecný úrad č. 63, 053 42 p. Krompachy
- ② vlastníci stavebných pozemkov a vlastníci susedných pozemkov, ktorí môžu byť výstavbou predmetnej stavby dotknutí - formou verejnej vyhlášky - úradná tabuľa Obce Kaľava, Vojkovce
3. Ing. Gavalierová, Projektová kancelária, Zimná 94, Sp. Nová Ves - projektantka
4. Urbárske Lesy, lesná Spoločnosť Vojkovce, poz. spol., Vojkovce 37, 063 61 Spišské Vlchy
5. Spoločenstvo Žec a spol. Kaľava, pozemkové spoločenstvo, 053 42 Kaľava 95,
6. Slovenský pozemkový fond, Búdkova 36, 817 15 Bratislava
7. Lesy SR, š.p., OZ Prešov, Obrancov mieru 6, 080 01 Prešov
8. SVP š.p., OZ Košice, Ďumbierska 14, 041 59 Košice

Na vedomie :

1. Reg. úrad verejného zdravotníctva Sp. Nová Ves, Mickiewiczza 6, 052 20 Sp. Nová Ves
2. SEPS, a.s., Mlynské nivy 59/A, 824 84 Bratislava 26
3. Okresný úrad Spišská Nová Ves, odbor starostlivosti o životné prostredie, ŠS OPaK
4. Okresný úrad Spišská Nová Ves, pozemkový a lesný odbor, Štefánikovo nám. 5, Sp. Nová Ves




Ing. Miloš Polomský
vedúci odboru